



Salgó Rally 2021

2021.06.04-05.

Dátum:	2021.06.03.	Időpont:	23:00
Tárgy:	3. sz. Végrehajtási Utasítás – RALLY3	Dok. No.:	1.3
Kitől:	Rendező	Oldal szám:	3
Kinek:	Minden Rally3 Nevező	Melléklet:	-

ÚTVONALBAN TÖRTÉNT VÁLTOZÁSOK

A verseny során a Bányaterenye- Mátraalmás gyorsasági szakaszok murvás része törlésre került, valamint 5. gyorsasági szakaszként a Cered-Tótújfalu- Salgótarján- Zagyvaróna gyorsasági szakasz másodszori teljesítése a programba került. A módosítás több etapidőt érintett, melyek a csatolt útvonallapon narancs háttérrel kerültek jelölésre.

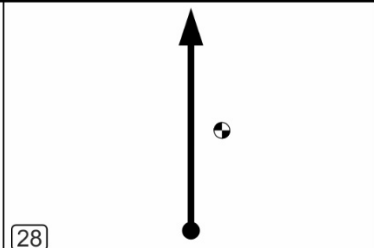
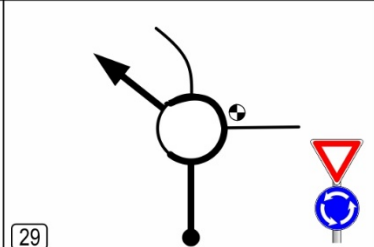
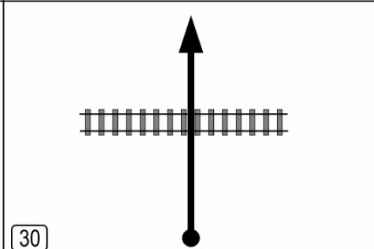
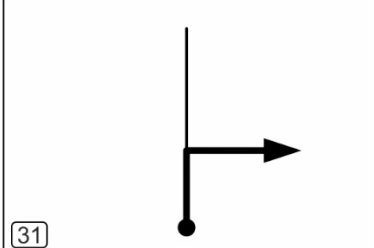
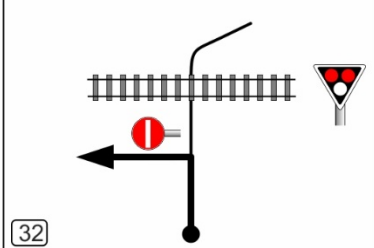
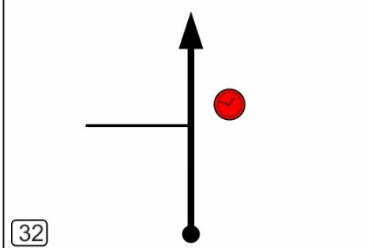

A GY2/GY5 gyorsasági szakasz módosításra kerül. A gyorsasági szakasz rajtja az itiner 5. jelénél, 6,97 km-nél kerül kialakításra. A gyorsasági szakasz hossza 3,48 km-re módosul.

A GY5 gyorsasági szakaszt követően a mezőny újra teljesíti a GY3 Cered- Tótújfalu- Salgótarján- Zagyvaróna gyorsasági szakaszt.

Ennek megközelítése megegyezik az IE2-IE3 közötti etapútvonallal.

Az útvonal tehát az IE5 állomást követően az itiner 21. oldal 5. jelétől (GY5 módosított rajtja) folytatódik, az itiner 36. oldal 28. jeléig (Salgótarján település „BE” tábla).

Ezt követően a céldobogó megközelítése az alábbiak szerint történik:

19,60	0,35		Salgótárján	2,86
22,00	2,40		Centrum (Salgótárján)	0,46
22,15	0,15			0,31
22,30	0,15			0,16
22,36	0,06		PÁLYABEJÁRÁS CSAK GYALOGOSAN RECCEONLY ONW ALK Klapka Györgytér (Salgótárján)	0,10
22,46	0,10		GPS: N 48°06,390' E 19° 48,515'  IE/ TC GYŰJTŐBE REGROUPIN	0,00

A Rendező felhívja a Nevezők figyelmét, hogy a 2021.06.04-én a Mátraalmás- Szuha- Bátornyterenyé gyorsasági szakaszon a pályabejárás ideje alatt szembeforgalom (RALLY1, ORC, Historic mezőny pályabejárása) várható!

Lovay Miklós
versenyigazgató sk.

A verseny összevont, módosított útvonallapja:

IE/TC GY/SS	Helyszín Location	Gyors.táv SS dist.	Közúti táv Liaison dist.	Össz táv Total dist.	Etap idő Target time	Hangos	1. autó RALLY1	1. autó HISTORIC	1. autó RALLY3
2 E	Éjszakai Gyűjtő KI / Overnight Regroup OUT (Kemping)					0:45			
2 F	Szervíz BE / Service IN		1,70	1,70	0:05	6:15	7:00	8:30	8:42
	Szervíz "C" / Service "C" (Salgótarján, 21-es út / 21 Road) Gumicsere engedélyezett / Tyre change allowed	(0,00)	(7,35)	(7,35)	15'	6:20	7:05	8:35	8:47
2 G	Szervíz KI / Service OUT					6:35	7:20	8:50	9:02
RZ/ITZ	Tankolási zóna / Refuel Zone (Salgótarján)	(13,12)	(84,65)	(97,77)					
2	Távolság a következő tankolási zónáig / Distance to next refuel								
3	Mátrakeresztes		37,05	37,05	0:40	7:15	8:00	9:30	9:42
GY/SS 3	Mátrakeresztes - Mátraszentimre / 1	9,64			0:03	7:18	8:03	9:33	9:45
4	Mátraalmás		22,78	32,42	0:45	8:03	8:48	10:18	10:30
GY/SS 4	Mátraalmás - (Szorospatak) - Bátorlyerénye / 1	3,48			0:03	8:06	8:51	10:21	10:33
RZ/ITZ	Tankolási zóna / Refuel Zone (Mátraterénye-Nádújfalu)	(16,80)	(37,30)	(54,10)					
3	Távolság a következő tankolási zónáig / Distance to next refuel								
5	Cered-Tótújfalu		54,57	58,05	1:05	9:11	9:56	11:26	11:38
GY/SS 5	Cered-Tótújfalu - (Cered) - Salgótarján-Zagyvaróna / 1	16,80			0:03	9:14	9:59	11:29	11:41
5 A	Gyűjtő BE / Regroup IN (Salgótarján, 21-es út / 21 Road)		7,55	24,35	0:25	9:39	10:24	11:54	12:06
	Technikai ell. Zóna / Technical controll Zone				5'				
5 B	Gyűjtő KI - Szervíz BE / Regroup OUT - Service IN					9:44	10:29	11:59	12:11
	Szervíz "D" / Service "D" (Salgótarján, 21-es út / 21 Road) Gumicsere engedélyezett / Tyre change allowed	(29,92)	(121,95)	(151,87)	30'				
5 C	Szervíz KI / Service OUT					10:14	10:59	12:29	12:41
RZ/ITZ	Tankolási zóna / Refuel Zone (Salgótarján)	(13,12)	(84,70)	(97,82)					
4	Távolság a következő tankolási zónáig / Distance to next refuel								
5 D	Gyűjtő BE / Regroup IN (Salgó Vagyon)		8,60	8,60	0:15	10:29	11:14	12:44	12:56
	Gyűjtőállomás / Regroup				15'				
5 E	Gyűjtő KI - / Regroup OUT					10:44	11:29	12:59	13:11
6	Mátrakeresztes		28,50	28,50	0:30	11:14	11:59	13:29	13:41
GY/SS 6	Mátrakeresztes - Mátraszentimre / 2	9,64			0:03	11:17	12:02	13:32	13:44
7	Mátraalmás		22,78	32,42	0:45	12:02	12:47	14:17	14:29
GY/SS 7	Mátraalmás - (Szorospatak) - Bátorlyerénye / 2	3,48			0:03	12:05	12:50	14:20	14:32
RZ/ITZ	Tankolási zóna / Refuel Zone (Mátraterénye-Nádújfalu)	(16,80)	(37,30)	(54,10)					0:40
5	Távolság a következő tankolási zónáig / Distance to next refuel								
8	Cered-Tótújfalu		54,57	58,05	1:05	13:10	13:55	15:25	15:37
GY/SS 8	Cered-Tótújfalu - (Cered) - Salgótarján-Zagyvaróna / 2	16,80			0:03	13:13	13:58	15:28	15:40
8 A	Gyűjtő BE / Regroup IN (Salgótarján, 21-es út / 21 Road)		7,55	24,35	0:30	13:43	14:28		
	Technikai ell. Zóna / Technical controll Zone				5'				
8 B	Szervíz BE / Service IN					13:48	14:33		
	Szervíz "E" / Service "E" (Salgótarján, 21-es út / 21 Road) Gumicsere engedélyezett / Tyre change allowed	(29,92)	(122,00)	(151,92)	30'				
8 C	Szervíz KI - Gyűjtő BE / Service OUT - Regroup IN					14:18	15:03		
RZ/ITZ	Tankolási zóna / Refuel Zone (Salgótarján)	(13,12)	(84,70)	(97,82)					
6	Távolság a következő tankolási zónáig / Distance to next refuel								
8 D	Gyűjtő BE / Regroup IN (Salgó Vagyon)		8,60	8,60	0:15	14:33	15:18		
	Gyűjtőállomás / Regroup				15'				
8 E	Gyűjtő KI - / Regroup OUT					14:48	15:33		
9	Mátrakeresztes		28,50	28,50	0:30	15:18	16:03		
GY/SS 9	Mátrakeresztes - Mátraszentimre / 3	9,64			0:03	15:21	16:06		
10	Mátraalmás		22,78	32,42	0:45	16:06	16:51		
GY/SS 10	Mátraalmás - (Szorospatak) - Bátorlyerénye / 3	3,48			0:03	16:09	16:54		
RZ/ITZ	Tankolási zóna / Refuel Zone (Mátraterénye-Nádújfalu)	(16,80)	(48,02)	(64,82)					
7	Távolság a következő tankolási zónáig / Distance to next refuel								
11	Cered-Tótújfalu		54,57	58,05	1:05	17:14	17:59		
GY/SS 11	Cered-Tótújfalu - (Cered) - Salgótarján-Zagyvaróna / 3	16,80			0:03	17:17	18:02		
RZ/ITZ	Tankolási zóna / Refuel Zone (Mátraterénye-Nádújfalu)	(16,80)	(35,01)	(51,81)					
8	Távolság a következő tankolási zónáig / Distance to next refuel								
12	Cered-Tótújfalu		48,02	64,82	1:20	18:37	19:22		
GY/SS 12	Cered-Tótújfalu - (Cered) - Salgótarján-Zagyvaróna / 4	16,80			0:03	18:40	19:25		
12A	(8A) Gyűjtő BE / Regroup IN (Salgótarján, Klapka György tér)		5,66	22,46	0:25	19:05	19:50	15:53	16:05
	CÉL DOBOGÓ / FINISH PODIUM				15'				
12B	(8B) Gyűjtő KI / Regroup OUT					19:20	20:05	16:08	16:20
12C	(8C) Parc Fermé BE / Parc Fermé IN (Salgótarján, Kemping)		5,25	5,25	0:15	19:35	20:20	16:23	16:35
									13:20
napkelte: 4:42		Gyors.táv	Közúti táv	Össz táv	Össz táv				
napnyugta: 20:36		SS dist.	Liaison dist.	Total dist.	Total dist.				
	Szombat össz / Saturday total: 9 GY / SS	106,56	359,86	466,42			22,85%		